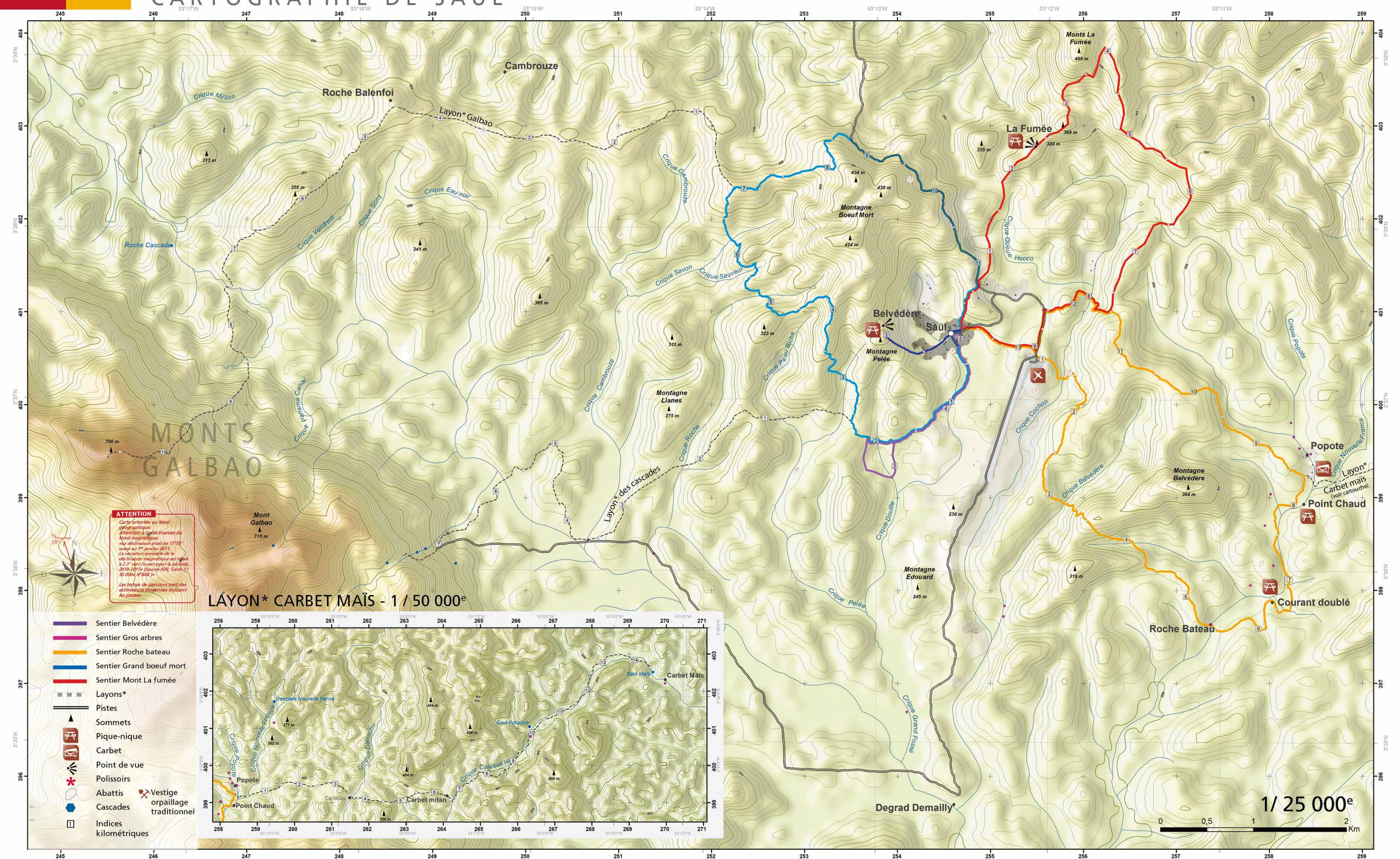


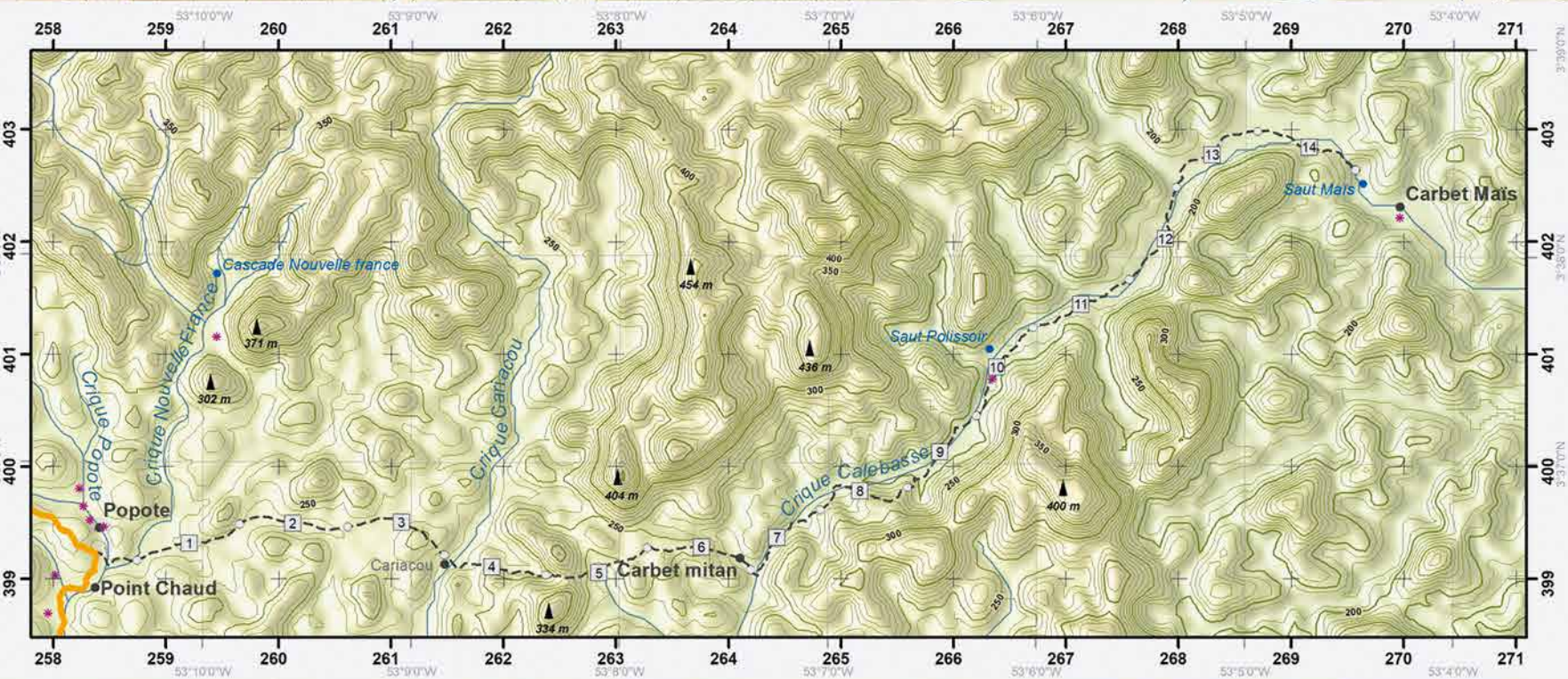
# SENTIERS & LAYONS\*

## CARTOGRAPHIE DE SAÛL



**ATTENTION**  
Carte orientée au Nord géographique.  
Attention à l'inclinaison du Nord magnétique.  
La déclinaison était de 17°53' Ouest au 1<sup>er</sup> janvier 2018.  
La variation annuelle de la déclinaison magnétique est égale à 2,3" vers l'Ouest pour la période 2010-2015 (Source IGR, Carte 1/50 000, N° 848 J).  
Les temps de parcours sont des estimations moyennes incluant les pauses.

LAYON\* CARBET MAÏS - 1 / 50 000<sup>e</sup>



- Sentier Belvédère
- Sentier Gros arbres
- Sentier Roche bateau
- Sentier Grand boeuf mort
- Sentier Mont La fumée
- - - Layons\*
- Pistes
- ▲ Sommets
- 🍷 Pique-nique
- 🏠 Carbet
- 👁️ Point de vue
- ✂️ Polissoirs
- 🏠 Abattis
- 🏠 Vestige orpaillage traditionnel
- 📏 Cascades
- 📏 Indices kilométriques



\*Les layons ne sont ni aménagés, ni balisés, ni entretenus



1,8 km  
- 1h -  
Facile



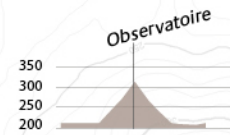
## BELVÉDÈRE

Dénivelé cumulé : 100 m

Effort court et intense récompensé par une vue imprenable sur la vallée de Saül et les Monts Galbao. Perché sur un observatoire posé sur un roc, vous contemplez à l'est les maisons créoles typiques de Saül et leurs jardins fleuris.

Au nord-est vous apercevez deux des sommets des Monts Galbao.

Nous vous recommandons d'y aller pour le lever des brumes à l'aube ou en fin de journée pour profiter du spectacle des rayons du soleil rasant la canopée. Une table de pique-nique est à la disposition de tous.



5 km  
- 2h -  
Facile

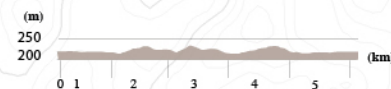


## GROS ARBRES

Dénivelé cumulé : 43 m

Idéal pour une mise en jambe en début de séjour, ce sentier est l'occasion de découvrir des arbres remarquables de la forêt primaire. Le terrain est alterné par des zones de flat (zones marécageuses) et une forêt de terre ferme.

Au cours du sentier, vous passez devant un gigantesque Sablier, arbre de 3 mètres de diamètre qui est le plus gros spécimen de cette espèce (*Hura crepitans* L.) recensé en Guyane. Les fromagers sont quant à eux considérés comme des arbres sacrés ou arbres de vie respectés par toutes les populations de Guyane. En fin de parcours se trouve un ficus monumental, dont les racines forment des contreforts de plusieurs mètres.



1,8 km  
- 5h30 -  
Moyen



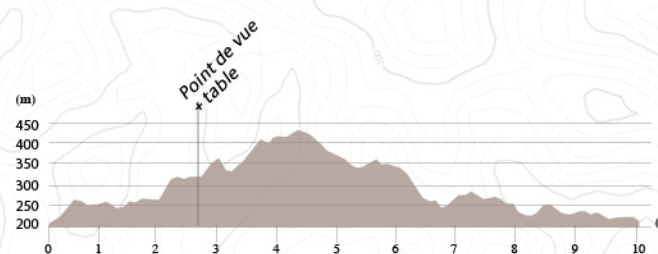
## MONT LA FUMÉE

Dénivelé cumulé : 411 m

Ce sentier possède une belle forêt d'altitude, composée d'arbres de hauts fûts, dont la diversité est remarquable. Quasiment toutes les essences connues de la forêt primaire sont présentes sur le circuit, dont un palmier rarissime et en danger d'extinction, l'*Astrocaryum minus* (quelques pieds inventoriés sur deux stations en Guyane et un spécimen à l'ouest de l'Amazonie brésilienne près du Pérou).

Tout au long du parcours, sont notamment identifiés l'Amarante (bois violet), mais aussi le Maria Congo (arbre à quinine utilisé à des fins médicinales par toutes les communautés de Guyane), le Grand Moni (caractérisé par une forte odeur d'encens). Mais également l'Angélique (essence la plus utilisée en Guyane, traditionnellement pour fabriquer des pirogues), le Gaïac, le Saint-Martin jaune et le bois Roucou.

Ces arbres peuvent être utilisés pour leurs propriétés médicinales, cosmétiques ou mécaniques. Sur une partie des crêtes, vous pouvez observer une forêt de lianes sans arbres, ce qui est un phénomène étonnant dans la forêt primaire. Le tracé revisite les sentiers à flanc de collines que devaient parcourir les chercheurs d'or au début du XX<sup>ème</sup> siècle entre les différents chantiers miniers. Après une heure de marche, un point culminant aménagé et orienté vers le bassin versant de la Mana au nord-ouest permet de faire une pause.



14 km  
- 6h -  
Difficile



## GRAND BOEUF MORT

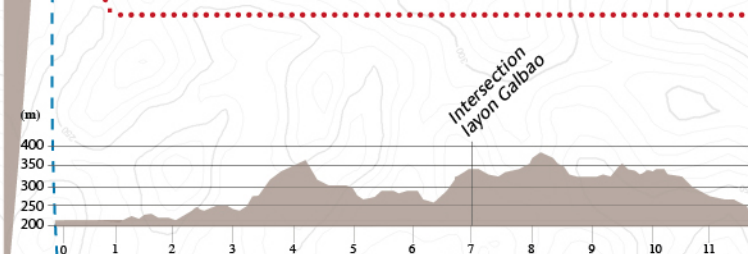
Dénivelé cumulé : 444 m

Parcours dégagé et peu fréquenté sur de belles collines escarpées. Ce circuit de forêt profonde qui franchit de nombreux dénivelés entrecoupés par des têtes de criques a un réel intérêt sportif par ses côtes à gravir. Le tracé sinueux s'étend sur les contreforts du massif de la montagne Boeuf Mort, partageant un tronçon commun avec la piste Bélizon. Cette piste de 150 km reliant Bélizon à Saül a été ouverte en 1952 par le Bureau Minier Guyanais afin d'évaluer la richesse des gisements aurifères dans la région de Saül. Cependant, la chute du prix de l'or a précipité son abandon en 1960, il en reste aujourd'hui une trace, empruntée très occasionnellement par des randonneurs ou exploitants miniers.

L'origine du nom Grand Boeuf Mort provient du temps de l'orpaillage traditionnel du début du XX<sup>ème</sup> siècle, il est synonyme de la découverte d'un important filon d'or. En effet, retournant la terre sans interruption, les orpailleurs n'avaient pas le temps de se déplacer pour chercher de quoi se nourrir, il fallait alors amener et tuer un bœuf pour subvenir à leurs besoins durant de longs mois sur place.

**ATTENTION**

- Les temps de parcours sont des estimations incluant les pauses, pour un randonneur moyen.
- Carte orientée au Nord géographique.
- Attention à la déclinaison du Nord magnétique.
- Si un chablis barre votre chemin, attendez qu'un membre de votre groupe retrouve le sentier avant de le suivre.



14 km  
- 7h -  
Moyen



## ROCHE BATEAU

Dénivelé cumulé : 346 m

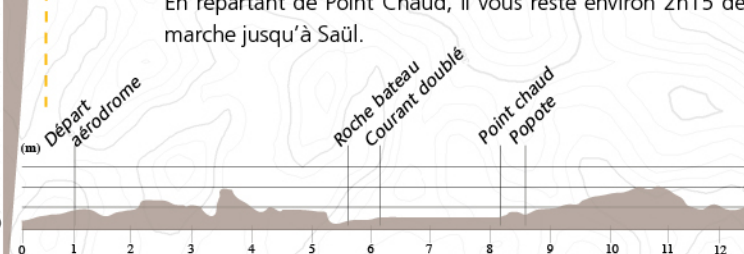
Sentier balisé le plus long, c'est aussi le plus diversifié, tant au niveau des paysages que des terrains rencontrés. Pour une randonnée à la journée, il est plus intéressant de débiter par la partie sud, à proximité de l'aérodrome.

Un départ tôt le matin vous permettra de prendre le temps pour pique-niquer. Pour les randonneurs qui souhaitent y passer la nuit, un carbet de passage tenu par une association, est situé sur la crique Popote, accessible plus rapidement par l'embranchement depuis la piste.

Le début du sentier sillonne sur les flancs de colline, alternant des zones peuplées de grands arbres avec des forêts de cunanas et de mourou mourou (palmiers épineux). La crique Cochon présente encore des traces de l'orpaillage du début du XX<sup>ème</sup> siècle.

Un imposant rocher en forme de proue de navire, surplombant la crique Nouvelle-France, marque quasiment la moitié du parcours. Des passerelles suspendues traversent les criques et permettent d'admirer la végétation sous tous ses angles.

Pour se restaurer en chemin, il y a plusieurs possibilités : Courant Doublé est aménagée avec des tables de pique-nique, dominant la crique en contrebas. Un peu plus loin, une clairière défrichée par les habitants du bourg, Point Chaud, dispose de bancs et tables, permettant d'observer de nombreux polissoirs amérindiens. Ces derniers y aiguisaient leurs pointes de flèches, ainsi que des haches ou des herminettes, créant différentes formes de sillons sur la roche. En repartant de Point Chaud, il vous reste environ 2h15 de marche jusqu'à Saül.



\* GUIDE INDISPENSABLE SUR LAYONS  
ITINERAIRES NON BALISES  
NON AMENAGES ET NON ENTRETENUS

34 km  
Difficile

## LAYON MONTS GALBAO\*

Dénivelé cumulé : 1152 m

Le layon Galbao permet de visiter les monts du même nom qui culminent à 730 mètres, et qui comptent parmi les plus élevés de Guyane (la plus haute étant la montagne Bellevue de l'Inini, à 851 mètres). C'est aussi l'occasion de porter un regard serein sur la canopée, et de s'immerger dans une atmosphère hors du temps.

Le reste du trajet se dessine sur de magnifiques crêtes, sous une forêt de pente de basse altitude présentant un aspect majestueux avec des fûts élevés, une flore riche et un sous-bois clair. Franchissant de nombreux dénivelés, il requiert une bonne condition physique. Prévoir un bivouac forestier avec votre guide sur une durée de trois jours et deux nuits minimum.

Environ 7 heures de marche pour atteindre les contreforts du mont Galbao en partant de Saül (un carbet actuellement en mauvais état est à éviter car dangereux).

39 km  
Difficile

## LAYON CARBET MAÏS\*

Dénivelé cumulé : 540 m

Ce tracé historique correspond à l'ancien chemin de ravitaillement de Saül utilisé avant l'ouverture de la piste de Bélizon dans les années 1950. Ce chemin était parcouru après la remontée du fleuve Approuague depuis le littoral par les chercheurs d'or, souhaitant rejoindre des placers.

Le tracé longe régulièrement un des affluents de la crique Calebasse, rivière rocheuse aux eaux limpides, puis remonte progressivement sur les collines à travers de vieilles forêts secondaires et forêts primaires, jusqu'à Saut Mais. Le parcours accompagné de préférence, s'effectue en plusieurs étapes, idéalement sur 5 jours en comptant 4 nuits.

20 km  
Moyen

## LAYON DES CASCADES\*

Dénivelé cumulé : 540 m

Le layon des cascades traverse des zones marécageuses surplombées par des forêts de liane. Après trois heures de marche, on devine le grondement de la cascade qui s'intensifie pendant près d'une demi-heure. A l'arrivée, la chute semble jaillir d'un toit végétal, et se déverse en un torrent assourdissant sur plusieurs niveaux. C'est un spectacle saisissant, réservé aux randonneurs aguerris.

5 sentiers de randonnée  
aménagés et balisés



1 : 25 000  
CARTOGRAPHIE  
SENTIERS & LAYONS  
Parc amazonien de Guyane

## Une richesse de paysages et de milieux\*

Saül est caractérisé par une grande diversité d'écosystèmes accessibles depuis son réseau de sentiers et layons\* de randonnées pédestres.

### Promontoire panoramique

Ce point de vue offre une vue privilégiée sur la commune de Saül et sur les Monts Galbao. Il a fait l'objet d'une vaste étude entomologique qui a permis de capturer plus de 3700 espèces d'insectes dont 17 nouvelles pour la science.

Monts Galbao  
▲ 730 m

### Forêt marécageuse

Les forêts marécageuses, dites parfois «forêts de flat», occupent les fonds plats des vallées. Des sols gorgés d'eau une grande partie de l'année, associés à une couche importante de sédiments en provenance des collines et plateaux voisins, rendent la progression dans les forêts marécageuses particulièrement pénible. Ces sols, asphyxiants pour les racines, représentent une forte contrainte à l'installation des plantes : ces milieux sont donc moins riches floristiquement que les forêts alentours et sont composés d'un cortège très spécifique d'espèces bien adaptées : Palmier Wassai (dit Pinot), Manil, Yayamadou marécage, etc. Ils offrent également les matières premières essentielles aux modes de vie traditionnels tels l'Arouman (vannerie) ou le Waï (toits). L'argile blanche et le latex du Manil marécage sont quant à eux utilisés en médecine traditionnelle. De nombreuses espèces de la faune guyanaise fréquentent assidûment les forêts marécageuses pour se nourrir des fruits de Wassai, ou trouver de l'eau en saison sèche.

Monts La fumée  
▲ 469 m

### Forêt haute sur pente

En quittant les bas-fonds, lorsque la pente devient plus forte, une forêt haute s'installe sur les sols bien drainés. Une étude récente a montré que le massif forestier de la Guyane n'était pas uniforme et qu'il fallait «présent parler» des forêts guyanaises. Les forêts drainées des hauts reliefs de Saül hébergent une des plus fortes biodiversités connues en Guyane, dominées par les familles des Bursariacées (bois encens), des Vochysiées (Kwalis, Gonfolos) et des Mimoidées.

### Forêt sub-montagnarde

En franchissant les 500 m d'altitude, la température plus fraîche et l'humidité relative plus élevée favorisent la persistance de brouillards. Ces forêts de brumes, sporadiques en Guyane, hébergent une faune et une flore très originales : les épiphytes y sont plus diversifiés et les fougères arborescentes y prospèrent. Certaines espèces animales, des grenouilles notamment, sont indissociables de ce milieu. Les forêts d'altitude de Guyane sont considérées comme des zones refuges qui hébergent des espèces témoin d'un climat plus froid en lien avec la forte nébulosité qui y règne. Le réchauffement climatique s'annonce comme une menace très sérieuse pour ces milieux qui pourraient voir disparaître certaines de leurs espèces avant la fin du siècle.

### Recherche scientifique

Les écosystèmes riches et préservés de Saül sont un terrain privilégié pour la recherche scientifique internationale depuis les années 60.

### Forêt secondaire

Cette forêt résulte de la recolonisation d'un milieu ouvert antérieurement par une activité anthropique (abattis, constructions...) ou naturelle (chablis). Sa composition dépend de son âge. La présence caractéristique de bois canon (Cecropia), espèce pionnière à croissance rapide, caractérise les recrus de moins de 15 ans. Selon les circonstances, il faudra souvent plusieurs siècles sans nouvelle perturbation pour que la forêt primaire commence à reprendre ses droits.

### Abattis

L'abattis est un système d'agriculture itinérante sur brûlis. L'abattis traditionnel créole dérive de l'abattis amérindien et s'inspire des pratiques coloniales et antillaises. Au-delà des espèces couramment cultivées en amazonie, le riz a fait son apparition avec l'implantation d'une petite communauté Hmong.

### Traces d'orpaillage traditionnel

La région de Saül, particulièrement riche en minerai aurifère, est intimement liée à la première ruée vers l'or qu'a connue la Guyane au début du siècle dernier. Aujourd'hui, il reste de cette période de l'orpaillage artisanal guyanais, de nombreux lieux-dits et sites où les traces d'exploitation manuelle sont encore très visibles pour qui sait les voir.

### Vestiges amérindiens

Les nombreux sites archéologiques amérindiens présents dans la région de Saül témoignent d'une occupation étendue. Certains sites, spectaculaires, révèlent plus d'une centaine de polissoirs. L'origine de peuples ayant façonné ces vestiges reste emprunt d'un certain mystère.

\* Ceci est une interprétation fictive des biotopes et paysages traversés

## Saül, 5 sentiers de randonnée A chacun son rythme



La commune de Saül dispose du premier réseau de sentiers aménagés de Guyane, qui puisent leur origine dans le patrimoine historique communal et la recherche scientifique. Les 45 km de sentiers balisés permettent de randonner pendant plusieurs jours sur 5 circuits de durées variables, adaptés à tous les niveaux. Ces itinéraires, inscrits au Plan départemental des Itinéraires de promenades et de randonnées (PDIPIR) ont fait l'objet de travaux de réhabilitation entre 2010 et 2013. Ceci est le fruit d'une collaboration étroite entre la commune de Saül, le Parc amazonien de Guyane (Parc national), le programme européen Leader SUD, le Comité du tourisme et le Conseil général de la Guyane. A noter que trois autres itinéraires, non balisés et non aménagés, peuvent aussi être empruntés avec l'aide d'un guide.

L'écotourisme constitue un projet phare pour la commune et ses habitants. Ce projet est pleinement soutenu par le Parc national conformément à ses missions de préservation et valorisation des patrimoines et de développement durable. Le Parc national dispose par ailleurs d'une antenne à Saül avec un point d'information.

Parc amazonien de Guyane - Siège  
1 rue de la Carne à sucre - 97354 Rémiré-Montjoly  
Tél 05 94 29 12 52 - Fax 05 94 29 26 58  
infos@guyane-parcnational.fr  
www.parc-amazonien-guyane.fr

Parc amazonien de Guyane  
Délégation Territoriale du Centre  
Le Bourg - 97314 Saül  
Tél 05 94 28 80 65 - tel sat. 00870 762 487 298  
Ouvert le lundi, mardi et jeudi de 8h à 12h et de 14h30 à 18h  
Mercredi et vendredi de 8h à 12h30.

