

Un village de caractère sur une terre d'histoire

L'occupation précolombienne


Il y a quelque chose de fascinant à imaginer que l'inextricable forêt guyanaise est parcourue par l'homme depuis plus de 5 000 ans. La présence de vestiges archéologiques dans la région de Saül atteste que des populations amérindiennes ont autrefois occupé les lieux. Les vestiges les plus visibles sont les polissoirs, qui peuvent être observés sur les roches émergentes des cours d'eau proches du village. D'autres traces du passé sont régulièrement mises à jour, comme des fragments de poterie et parfois des outils tels que des haches, des pierres polies etc.



L'or, à l'origine de Saül

La région de Saül est particulièrement riche en minerai aurifère. Aussi, l'histoire de l'actuel bourg de Saül est intimement liée à la 1^{ère} ruée vers l'or qu'a connue la Guyane au début du siècle dernier. Attirés par le métal précieux et l'espoir d'un enrichissement rapide, des orpailleurs créoles provenant des Antilles françaises et anglaises se sont installés sur le secteur. C'est d'ailleurs l'un d'eux, M. Sahul, originaire de Sainte-Lucie, qui a donné son nom au village. La première moitié du XX^e siècle vit Saül prospérer autour de cette activité. Cette petite bourgade et ses écarts, isolés au centre de la Guyane, ont pu compter jusqu'à 800 habitants. Et pourtant, Saül se méritait ! Pour rallier le village, les orpailleurs devaient remonter les fleuves Approuague ou Mana puis emprunter des layons forestiers sur près de 30 km. La prospérité de l'activité aurifère a fini par décliner au cours des années 1960, provoquant l'exode des familles.

Aujourd'hui, il reste de cette période faste de l'orpaillage artisanal guyanais, des noms de lieux dits et de rivières pour le moins évocateurs : Patience, Cent sous, Mes amis, etc.



L'église Saint Antoine de Padoue
Lorsqu'on se balade dans le bourg de Saül, on ne peut s'empêcher de remarquer un bâtiment dont l'architecture tranche avec le reste du village : l'église Saint Antoine de Padoue. Arborant fièrement ses deux clochers en bois, c'est le seul bâtiment français à avoir été classé monument historique du vivant de son constructeur, en 1992. En effet, sa construction s'est étalée entre 1952 et 1962, sous l'égide des pères Bazin et Didier. Rénovée en 1995 avec l'aide de douze hommes de la section menuiserie-charpente du 3^e RSMA, l'église accueille encore les paroissiens pour les messes et les manifestations religieuses. Elle est la fierté du village de par son originalité et son histoire.

Carte & Guide du Parc national Saül

Le Parc amazonien de Guyane
Créé le 27 février 2007, le Parc amazonien de Guyane est le plus vaste parc national de France et de l'Union européenne. Il s'étend sur une surface de 3,4 millions d'hectares dans le sud de la Guyane. Ses missions : préserver le patrimoine naturel, valoriser les cultures traditionnelles et initier des projets de développement durable en concertation avec les communautés d'habitants qui le composent. Le cœur du parc national, zone de forte protection, s'étend sur 2 millions d'hectares. La zone nationale englobe deux communes : celle de Saint-Élie et celle de Saül, dont le bourg est situé dans l'entrelacs du Parc national. La zone cœur du Parc amazonien de Guyane couvre 23% de la commune de Saül (1 027 km²) et 22% de la surface de Saint-Élie (1 318 km²). Elle protège les sources du Simanary, celles du Grand Inipi, les Monts Belvédère et Bartoul. La région de Saül est caractérisée par un ensemble de reliefs remarquables encerclant une cuvette où est implanté le village. Elle s'inscrit dans la zone de contact entre les hauts reliefs de la chaîne Inipi-Campopi à l'ouest et les collines d'altitudes moins élevées de la haute vallée de l'Approuague à l'est.

La Délégation territoriale du Centre
Le Parc amazonien de Guyane - Siège
1 rue de la canne à sucre - 97354 Rémite-Montjoly
Tél 05 94 29 12 52 - Fax 05 94 29 26 58
info@parc-amazonien-guyane.fr - www.parc-amazonien-guyane.fr

Parc amazonien de Guyane - Délégation territoriale du Centre
Le Bourg - 97314 Saül
Tél 06 94 16 81 48
info@guyane-parcamazonien.fr
Ouvertures le lundi, mardi et jeudi de 8h à 12h et de 14h30 à 18h
Mercredi et vendredi de 8h à 12h30.

INFORMATIONS UTILES

Comité du Tourisme de la Guyane
17, rue Lillolette - BP 801 - 97338 Cayenne cedex
Tél 05 94 29 65 08 - Fax 05 94 29 65 01
www.tourisme-guyane.com

Le cœur de la Guyane

40 minutes
Cayenne / Saül

Les Saüliens vous souhaitent la bienvenue

Saül est un endroit paisible, un petit coin de paradis sur terre ! Situé au centre de la Guyane, au beau milieu d'une forêt luxuriante, le petit bourg de Saül est l'endroit idéal pour ceux qui souhaitent prendre un peu de repos et profiter de la quiétude des lieux. Certains décident dans ses jardins fleuris et ses cases en bois, un parfum d'authenticité et de sérénité. Mais, c'est aussi une destination recommandée pour tous les amoureux de la nature : vous pourrez profiter d'un important réseau de sentiers pédestres qui permet à tout un chacun de découvrir les richesses naturelles de la région, à la porte du cœur du Parc amazonien de Guyane. Misanant depuis quelques années sur le développement d'un écotourisme familial et durable, nous avons accueilli avec ses hébergements typiques et confortables.

Bon séjour sur la commune !

Saül, la forêt tropicale à votre portée

Quand les reliefs dessinent des forêts

De la forêt ripicole aux abords des cours d'eau, à la forêt d'altitude baignant dans une brume quasi-permanente, en passant par les majestueuses forêts de versant, où les arbres atteignent 50 m, ou encore la végétation basse et dense des inselbergs, une grande variété de biotopes est présente dans la région de Saül. Comme la plupart des massifs de la chaîne Inipi-Campopi, les hauts reliefs qui bordent le village présentent des forêts d'un grand intérêt écologique. En effet, durant les phases de sécheresse du Quaternaire, les zones d'altitude ont notamment constitué un refuge forestier, à partir duquel la forêt a pu ensuite recoloniser les milieux. Cela se traduit aujourd'hui par la présence de nombreuses plantes endémiques ou rares dans les régions hautes.

De la science au tourisme

L'actuel réseau de sentiers de Saül a pour origine un programme de recherche botanique de l'ORSTOM initié en 1965. Pour mener à bien le projet, près de 70 km de layons ont été ouverts et très régulièrement entretenus. Leur tracé s'est appuyé sur les vestiges des chemins utilisés par les chercheurs d'or au début du XX^e siècle. En 1983, ils ont été ouverts au tourisme. et 2013. Ceci est le fruit d'une collaboration étroite entre la commune et le Parc amazonien de Guyane. La réhabilitation a été financée par le programme européen Leader SUD, le Comité du tourisme et les collectivités locales. La Collectivité Territoriale de Guyane est le gestionnaire des sentiers dans le cadre du PDIPR (Plan Départemental des Itinéraires de Promenades et de Randonnées).

Procurez-vous vite notre carte étanche des sentiers et layons à la maison du Parc de Saül !

SAÜL
5 sentiers de randonnée aménagés et balisés



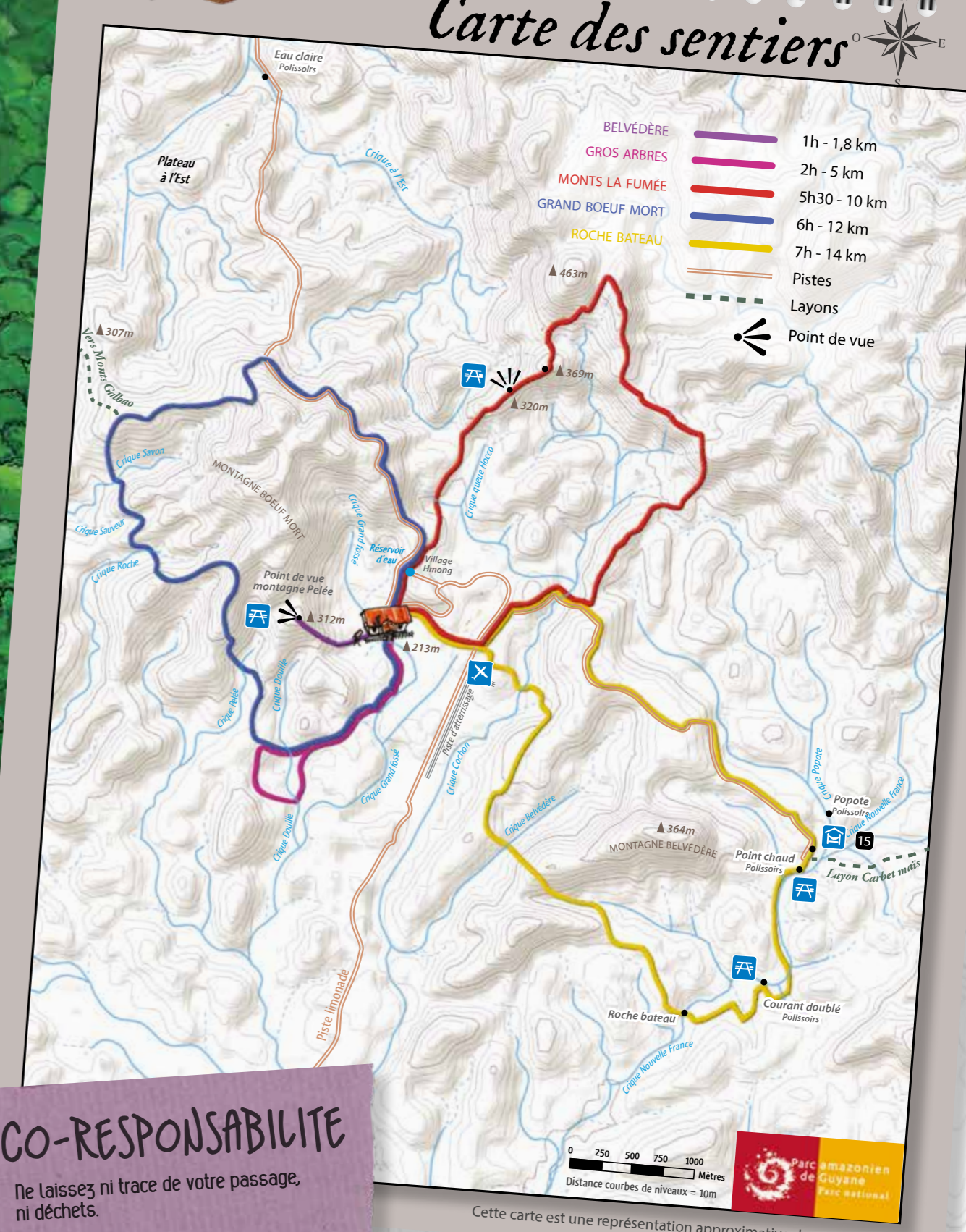
La forêt Ripicole (Photo: ECOLOGY - O. Toussaint)

Un secteur protégé pour les observateurs de la nature. (Photo: G. Feuillet)

Saül, *plan du bourg*



AVANT DE PARTIR EN FORÊT, PENSEZ À VOUS PROCURER LA CARTE DES SENTIERS À LA MAISON DU PARC DE SAÜL !



ECO-RESPONSABILITE
Ne laissez ni trace de votre passage, ni déchets.
Soyez discret, pensez aux autres, à la sérénité de la nature.


ECO-VEILLE
Merci de signaler à la maison du Parc amazonien de Guyane toutes anomalies rencontrées sur l'itinéraire 3

- SERVICES PUBLICS**
- 1 Mairie
 - 2 Bibliothèque
 - 3 Centre de santé - 06 94 99 86 90
Horaire (7h30 à 14h30 du lundi au vendredi)
 - 4 Collectivité Territoriale de Guyane
 - 5 Gendarmerie
 - 6 Poste
 - 7 Ecole
 - 8 Eglise
 - 9 Parc amazonien de Guyane
06 94 16 81 48
 - 10 Carbets militaires
 - 11 Cimetière
- TRANSPORT AÉRIEN**
- 11 Air Guyane (Cayenne) 05 94 29 36 30
www.airguyane.com
- GUIDAGE**
- 17 Stéphane Plaine
infos@guyane-randonnees.fr
www.guyane-randonnees.fr
 - 18 Yvan Allinckx
www.hebergementletikaz.com
par WhatsApp : 06 94 27 85 77
- HÉBERGEMENT**
- 11 Chez Lulu - timanelucien@msn.com - 06 94 13 80 12
 - 12 Akenou - www.gite-restaurantakenou-saul.com
 - 13 Gite communal - mairie.saul@orange.fr
 - 14 Les Carbets du bord - www.lescarbetsdubord-saul.net
 - 15 Le sabot de Vénus
muriel0973@gmail.com - 06 94 45 85 45
 - 16 Chez Kami - chezkami-saul.jimdo.com - 06 94 97 24 03
 - 17 Le relais du fromager - Gîte et Table d'Hôtes
lerelaisdufromager@gmail.com - 06 94 44 80 84
 - 18 Lè ti-kaz - www.hebergementletikaz.com
WhatsApp : 06 94 27 85 77
- RESTAURATION**
- 11 Chez Lulu - timanelucien@msn.com - 06 94 13 80 12
 - 12 Akenou - www.gite-restaurantakenou-saul.com
 - 19 Aux deux saveurs - Chez Dai
maridalhacharles@gmail.com
Instagram : @Auxdeuxsaveurs.saul
06 94 12 36 30
 - 22 Harmonie Tsey Neeg Byen Dibout - chez Maya
siya973@hotmail.fr - 06 94 09 92 87
 - 24 Ô Chouiti - 06 94 94 33 74
- AUTRES**
- 20 Epicerie Chez Faby
 - 21 Epicerie Le Baz'art de Kriss
 - 23 Cacao "Coeur de Saül" - didier.rostaingdrdt@gmail.com
06 94 14 51 05 (sms)

Les informations contenues dans ce document sont données à titre indicatif et n'engagent pas le Parc amazonien de Guyane sur les services proposés.


Une destination naturaliste

Depuis longtemps, Saül est une destination prisée des naturalistes. Le réseau de sentiers permet aux visiteurs de s'aventurer au cœur de la forêt, à la découverte de la faune et de la flore guyanaises. Des ornithologues, entomologistes et botanistes de tous horizons foulent régulièrement les layons de Saül pour assouvir leur passion de découverte de la biodiversité. Au détour d'un chemin ou d'une crique, les randonneurs chanceux surprendront un tapir, un groupe d'atèles, voire un félin curieux. Et entre les grands arbres, là où se pose le regard, il y a toujours un insecte étrange, une belle orchidée ou un oiseau coloré pour susciter la curiosité. Tout cela participe au charme de Saül. Les scientifiques ne se sont d'ailleurs pas trompés sur la richesse biologique de la région puisque depuis les années 1960, de nombreuses missions d'étude et d'inventaire se sont succédées autour du bourg. Récemment le Parc amazonien de Guyane en partenariat avec l'OFB et les habitants a réalisé un Atlas de la Biodiversité Communale sur la commune de Saül qui a permis de compléter les inventaires.




ATTENTION sur les sentiers !

- ▶ A votre arrivée à l'aérogare : un raccourci de 800m à travers la forêt vous mènera au village - CHAUSSEZ-VOUS EN CONSÉQUENCE
- ▶ Les sentiers sont balisés. Les pistes et layons ne sont pas balisés.
- ▶ Les temps de parcours sont des estimations incluant les pauses, pour un randonneur moyen.
- ▶ Carte orientée au nord géographique. Attention à la déclinaison du nord magnétique.
- ▶ Il est prudent de prévenir votre hébergeur avant votre départ en signalant l'itinéraire et la durée prévue de votre randonnée.
- ▶ N'hésitez pas à vous renseigner à la maison du Parc amazonien de Guyane sur l'état des sentiers
- ▶ Si un chablis barre votre chemin, attendez qu'un membre de votre groupe retrouve le sentier avant de le suivre.



Saül, l'Amazonie pour tous

La municipalité de Saül et le Parc amazonien de Guyane affichent une volonté commune de développer l'accessibilité du territoire communal à des publics en situation de handicap. A travers le programme "Saül, l'Amazonie pour tous", l'accessibilité des sentiers de randonnée et des infrastructures du bourg est expertisée et les acteurs du tourisme de la commune sont sensibilisés à l'accueil de personnes handicapées.



Le carbet situé sur le point de vue du sentier Belvédère. © PAC