

EL PROYECTO

RENFORESAP es un proyecto multipartito y transnacional entre las áreas protegidas de Guayana Francesa, Suriname y Guyana.


El proyecto esta previsto para funcionar durante tres años (2018-2020) con el propósito de

aumentar la resiliencia del bosque y los medios de subsistencia de las poblaciones locales en un contexto de un impacto creciente del cambio global en los ecosistemas del Escudo Guayanés. Su objetivo general es reforzar la capacidad de gestión de las áreas protegidas o de conservación para enfrentar los desafíos comunes planteados. RENFORESAP se inscribe en continuación con las iniciativas regionales como Guiana Shield Facility (GSF), Integración de las áreas protegidas del bioma Amazónico (Proyecto IAPA de la UE), la Red Latinoamericana de Cooperación Técnica en Parques Nacionales, otras Áreas Protegidas, Flora y Fauna Silvestres (REDFORQUES) y la movilización del financiamiento de áreas protegidas y carbono (REDD+) en las estrategias nacionales y regionales para luchar contra el cambio climático.

LAS ACCIONES PROYECTADAS

Organización de **3 talleres regionales**.
Producción de **4 resúmenes temáticos participativos** sobre cómo brindar un mejor soporte al desarrollo local en zonas aisladas en términos de :

- Desarrollo del ecoturismo
- Ciencia participativa para la gestión sostenible de los recursos naturales en el medio ambiente del Amazonas
- Estrategias de control contra las amenazas de las explotaciones mineras ilegales de oro
- Transmisión del patrimonio cultural vivo



Contactos :

Sevahnee PYNEEANDY

Coordinadora del Proyecto

renforesap@guyane-parcnational.fr

www.renforesap.com

LAS PARTES INTERESADAS

El proyecto lo implementan el Parque Amazónico de la Guayana Francesa, la Comisión de Áreas Protegidas del Guyana y los Ministerios del Desarrollo Regional y de Ordenación y Gestión Territorial de recursos terrestres y forestales del Suriname. El proyecto también cuenta con el apoyo de organizaciones internacionales de conservación la naturaleza que operan en la región.



FONDOS

RENFORESAP está financiado en un 74% por el Programa de Cooperación Amazonas Interreg (IACP) que está implicado en el desarrollo de la Guayana Francesa y sus territorios vecinos del Escudo de Guayana – Suriname, Guyana, Amapá, Pará y Amazonas.



Cover photo : G. Feuillet / PAG - Inselberg Pic Coudreau - French Guiana national Park - Graphic design : G. Juffeier 2019

Fortalecimiento de la red de áreas protegidas del Escudo Guayanés
y sus contribuciones al desarrollo sostenible en relación a las culturas, valores y modos de vida locales



SU PARTICIPACIÓN EN RENFORESAP

El éxito de RENFORESAP depende de los intercambios entre todas las autoridades y los equipos de las áreas protegidas de los 3 países. Cualquier contribución en términos de datos y experiencias en las 4 áreas temáticas de RENFORESAP proporcionará una visión general de los desafíos que enfrenta cada país y fomentará el intercambio de experiencias y oportunidades. El intercambio de datos/informaciones de otros países del Escudo de Guayana es también importante para luchar contra problemas específicos y comunes al Escudo.



Principales áreas protegidas DE LAS GUYANAS

Superficie total
de las áreas
protegidas

GUYANA

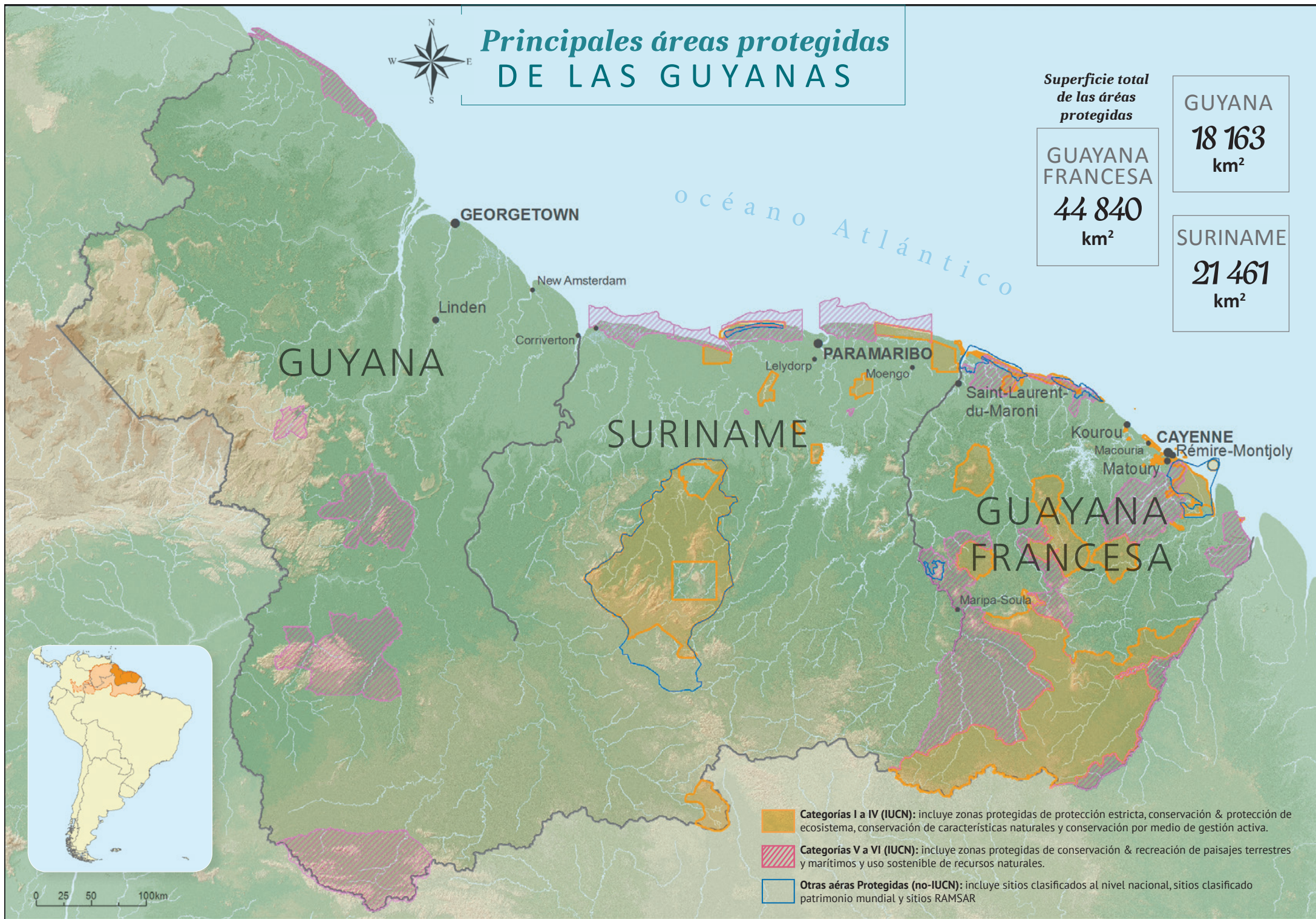
18 163
km²




GUAYANA
FRANCESA

44 840
km²

SURINAME

21 461
km²



-  **Categorías I a IV (IUCN):** incluye zonas protegidas de protección estricta, conservación & protección de ecosistema, conservación de características naturales y conservación por medio de gestión activa.
-  **Categorías V a VI (IUCN):** incluye zonas protegidas de conservación & recreación de paisajes terrestres y marítimos y uso sostenible de recursos naturales.
-  **Otras áreas Protegidas (no-IUCN):** incluye sitios clasificados al nivel nacional, sitios clasificado patrimonio mundial y sitios RAMSAR